

Mesto in otok

Poskus rekonstrukcije razvoja srednjeveškega Kopra

Città e isola

Ipotesi di ricostruzione dello sviluppo di Capodistria medievale

Avtorji/Autori: Ana Jenko Kovačič, David Kabalin, Dušan Mlacović, Renata Novak Klemenčič

V projektu „Koprska Pretorska palača: podoba, pomen in namen” raziskujemo razvoj stavbnega kompleksa Pretorske palače. Stavbni kompleks je nastal v srednjem veku kot sedež oblastnih in upravnih organov mesta, organiziranega v komuno (skupnost meščanov s samoupravo). Tovrstni način upravljanja v mestih se je najprej uveljavil v severni in srednji Italiji v poznem 11. stoletju, na vzhodnojadranski obali so se komune vzpostavile v 12. stoletju.

Med njimi je tudi koprška komuna, ki je nastala pred letom 1186. Ker je vzpostavitev komune povezana z bojem meščanov za samoupravo in proti dotedanji oblasti v mestu, so prva zborovanja meščanov, združenih v komuno, potekala na javnih površinah in v objektih na mestnem obrobju. S krepitvijo komunalnih oblastnih in upravnih organov so se na krajih zborovanja v 12. in 13. stoletju razvile komunalne palače. Z rastjo mest v poznem srednjem veku (13. in 14. stoletje) je ob njih nastal najpomembnejši javni prostor v mestu, komunalni oz. mestni trg (*Platea comunis*). V Kopru je to Titov trg (nekoč Stolnični trg).

Mesta so se v času od 11. do 15. stoletja po površini povečala za nekajkrat, komunalna palača in osrednji javni prostor pred njo sta bila izhodišči za načrtovanje nove mestne podobe. Rezultat takšnega razvoja v Kopru nam nazorno prikazuje načrt mesta, ki ga je leta 1619 izdelal Giacomo Fino po naročilu tedanjega koprškega podestata in kapitana Bernarda Malipiera. Načrt je nastal zaradi

potrebe po utrditvi mestnega obzidja, zadnjega v nizu koprskih mestnih obzidij.

Za razliko od podobe Kopra leta 1619, ki je razmeroma dobro raziskana, vemo o srednjeveškem Kopru zelo malo. Pričujoča razstava predstavlja rezultat poskusa umeščanja Pretorske palače v urbano tkivo srednjeveškega Kopra na osnovi novih spoznanj o srednjeveškem Kopru in na osnovi primerjav z razvojem mest v poznosrednjeveški Evropi, še posebej mest, ki so bila organizirana v komuno. Koprski srednjeveški urbani areal, kot ga je mogoče vsaj približno začrtati na osnovi trenutnega stanja raziskav, smo v različnih obdobjih primerjali z urbanim arealom srednjeveških Trsta, Pirana, Zadra in Dubrovnika. Primerjava z Zadrom je zelo pomembna, od 15. stoletja dalje ima to mesto podobno vlogo kot Koper. Koper je bil upravno središče beneške Istre, Zadar pa upravno središče beneške Dalmacije. Primerjava urbanih arealov navedenih mest pokaže, da je bil srednjeveški Koper po površini eno največjih mest ob vzhodnojadranski obali.

Nell'ambito del progetto “Il Palazzo Pretorio di Capodistria: immagine, importanza e funzione”, indaghiamo lo sviluppo di questo complesso edilizio sorto nel medioevo quale sede degli organismi del potere politico e dell'amministrazione della città, organizzata come un'associazione degli abitanti locali che godeva di autogoverno – ossia un comune. Tale modello di gestione si affermò dapprima nell'Italia settentrionale e centrale nel tardo XI secolo, mentre sulla costa orientale dell'Adriatico i comuni furono istituiti nel XII secolo.

Tra questi c'era anche il comune di Capodistria, sorto prima del 1186. Poiché l'istituzione del comune era legata alla lotta dei cittadini per l'autogoverno e contro chi a quel tempo deteneva il potere in città, le prime assemblee dei cittadini associati nel comune si svolgevano in zone pubbliche e in edifici situati ai margini degli abitati. Nel XII e nel XIII secolo, con il consolidamento degli organismi comunali deputati all'amministrazione e alla gestione delle città, nei luoghi in cui si tenevano le assemblee sorsero i palazzi comunali. Con la crescita dei centri urbani nel tardo medioevo (XIII e XIV secolo), accanto a questi edifici prese forma la più importante area pubblica della città, la piazza comunale (Platea comunis). A Capodistria questo spazio è l'odierna Piazza Tito (un tempo Piazza del Duomo).

Dall'XI al XV secolo le città vissero un periodo di crescita che vide aumentare di varie volte la loro estensione: il palazzo comunale

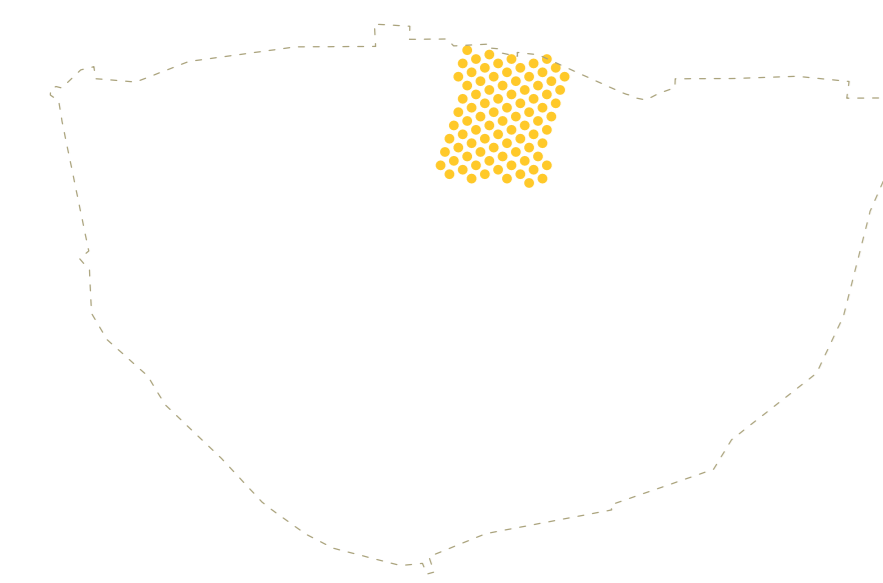
PRETPAL

Razstava je nastala v okviru projekta Koprska Pretorska palača: podoba, pomen in namen (J6-2588), ki ga financira ARRS.

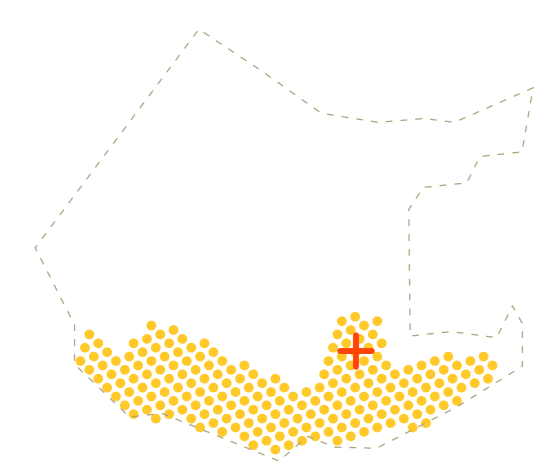
La mostra fa parte del progetto Il Palazzo Pretorio di Capodistria: immagine, importanza e funzione (J6-2588), finanziato da parte dall'ARRS.

e lo spazio pubblico antistante erano i punti di riferimento per la progettazione della nuova fisionomia urbana. Per quanto riguarda Capodistria, il risultato di un tale sviluppo è chiaramente visibile nella pianta della città disegnata nel 1619 da Giacomo Fino su commissione dell'allora podestà e capitano Bernardo Malipiero e necessaria per gli interventi di rinnovo della cinta muraria urbana, l'ultima nella serie delle fortificazioni capodistriane.

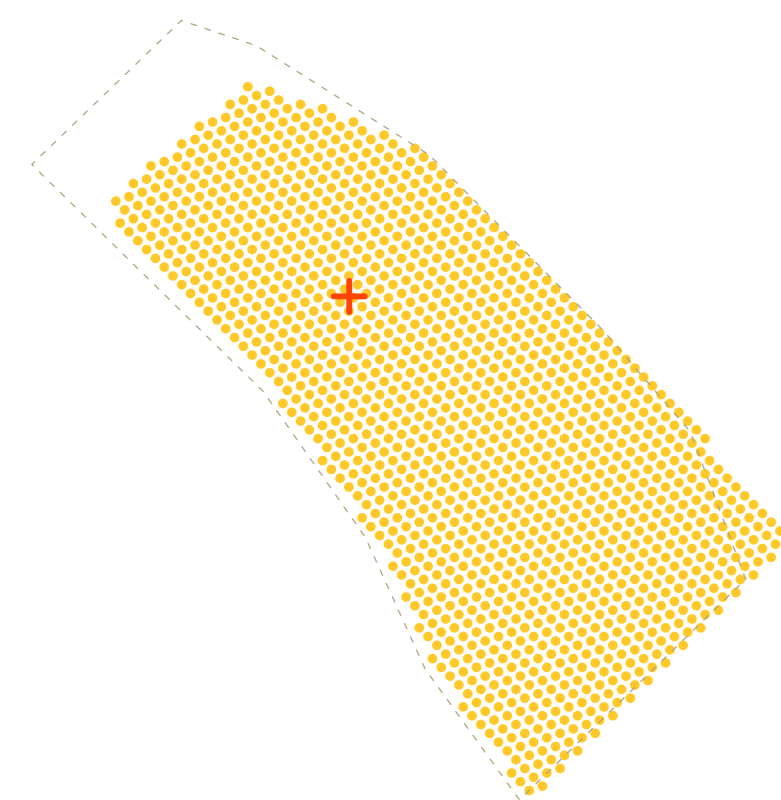
Diversamente dall'aspetto di Capodistria nel 1619, piuttosto ben indagato, della Capodistria medievale sappiamo molto poco. Questa mostra presenta il risultato di un tentativo di collocare il Palazzo Pretorio nel contesto del tessuto urbano della città medievale, sulla scorta di nuove acquisizioni su Capodistria nel medioevo e del confronto con lo sviluppo delle città nell'Europa tardomedievale, in particolare di quelle organizzate in comuni. Abbiamo confrontato, per periodi diversi, l'areale medievale capodistriano – ovvero quello che è possibile tracciare, almeno approssimativamente, sulla base all'attuale stato delle ricerche – con la superficie urbana medievale di Trieste, Pirano, Zara e Ragusa (Dubrovnik). Il confronto con Zara è molto importante poiché dal XV secolo in poi questa città ebbe un ruolo analogo a quello di Capodistria: Capodistria era il centro amministrativo dell'Istria veneta mentre Zara della Dalmazia veneta. La comparazione degli areali urbani dei centri succitati attesta che, per superficie, la Capodistria medievale era una delle maggiori città della costa orientale dell'Adriatico.



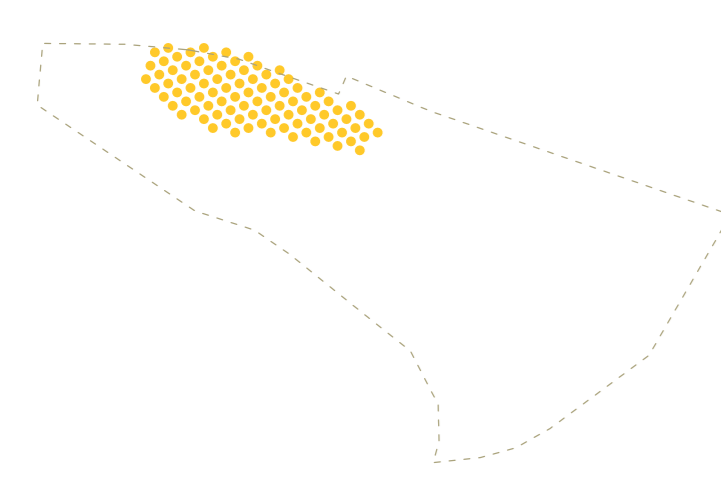
Koper/Capodistria, 1,5 ha



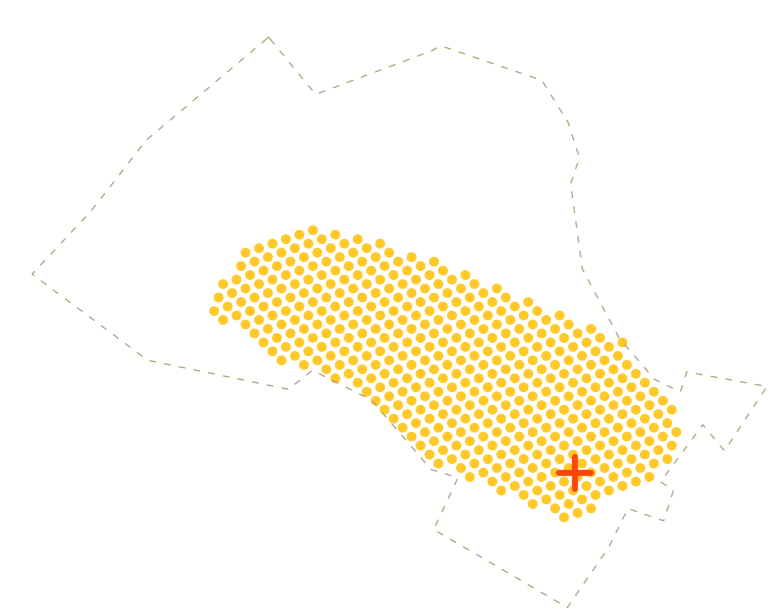
Dubrovnik /Ragusa, 3,5 ha



Zadar/Zara, 23 ha



Piran/Pirano, 1,5 ha

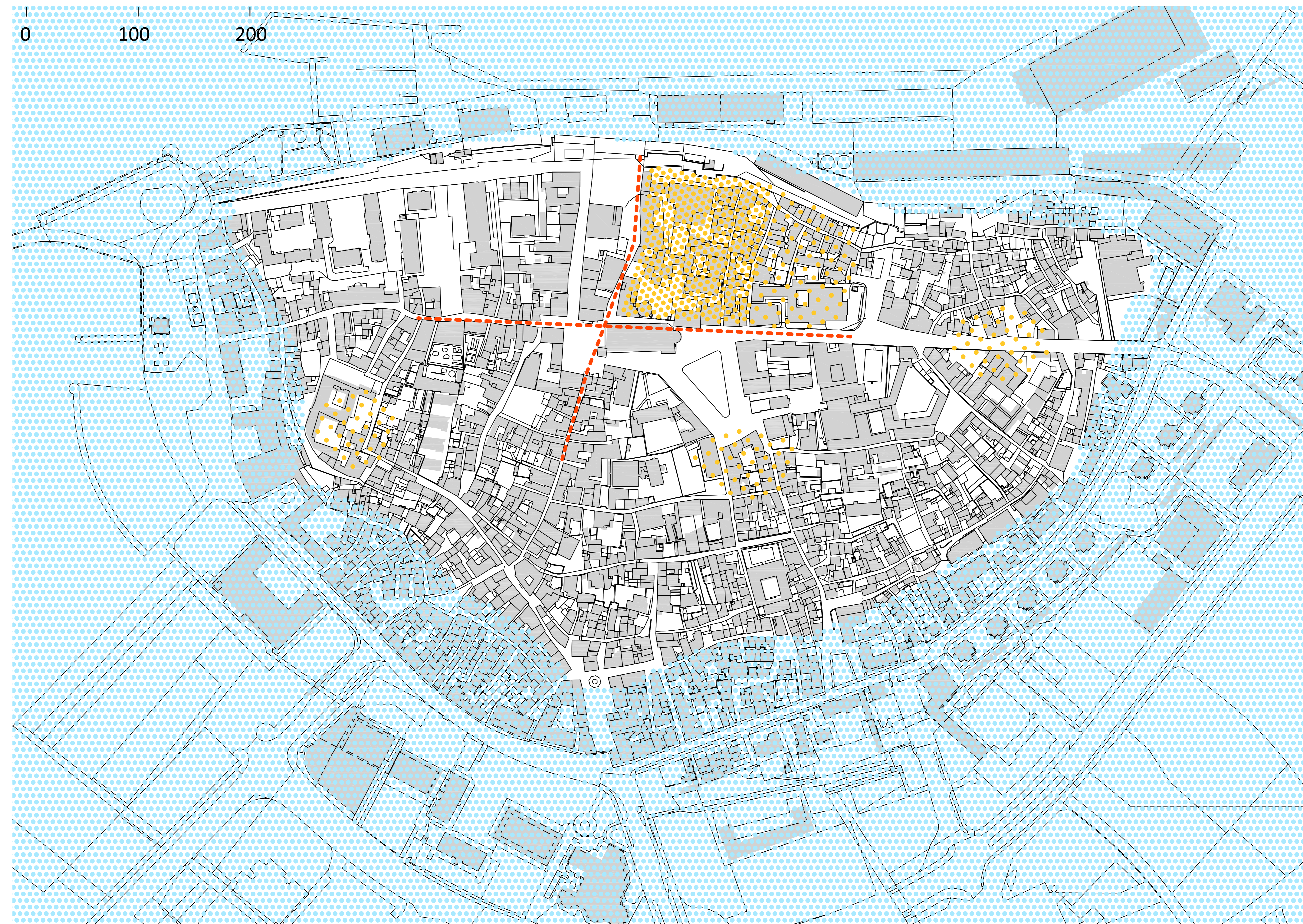


Trst/Trieste, 7,5 ha

Že zgodovinar Pietro Kandler je v 19. stoletju predvideval, da je Koper kot zgodnj srednjeveški *castrum* obstajal na najvišji točki otoka. Območje je neraziskano, na njegovem obrobju se nahaja t. i. Patriarhov stolp, ena najstarejših koprskih stavb. Glede na ulično strukturo predvidevamo, da so se ob *castrum* v 11. stoletju razvila prva načrtno grajena predmestja. Na otoku so obstajali tudi drugi poseljeni areali, o njih pričajo arheološke raziskave (npr. vrt kapucinskega samostana) in toponimi (npr. *Petrorio* od *pretorium* kot oznaka za vilo ali vojaški objekt na južni strani trga Brolo).

Già nell'Ottocento lo storico Pietro Kandler riteneva che Capodistria, ovvero il castrum altomedievale, era stato certamente ubicato nel punto più elevato dell'isola. L'area non è stata oggetto di indagini; ai suoi margini si trova la cosiddetta Torre del Patriarca, uno degli edifici più antichi di Capodistria. Considerata la struttura viaria, supponiamo che nell'XI secolo accanto al castrum si andarono sviluppando i primi quartieri periferici, risultato di una edificazione pianificata. Sull'isola c'erano anche altre zone abitate, di cui sono attestazioni le tracce rinvenute nel corso delle indagini archeologiche (ad esempio nell'orto del Convento dei Cappuccini) e i toponimi (come ad esempio Petrorio da pretorium, termine indicante una villa o un edificio militare sul lato meridionale di piazza Brolo).


○ škofijski kompleks/complesso episcopale
+ komunalna palača/palazzo comunale



908

Omemba ženskega samostana v Kopru.

Menzione di un monastero femminile a Capodistria.



Listina kralja Berengarja I. za Adelgido, opatinjo ženskega samostana v Kopru, 908, Državni arhiv v Benetkah (ASVe, Miscellanea atti diplomatici e privati, b. 1, n. 6).

Diploma di re Berengario I per Adelgida, badessa del monastero femminile di Capodistria, 908, Archivio di Stato di Senesia (ASVe, Miscellanea atti diplomatici e privati, b. 1, n. 6)

932

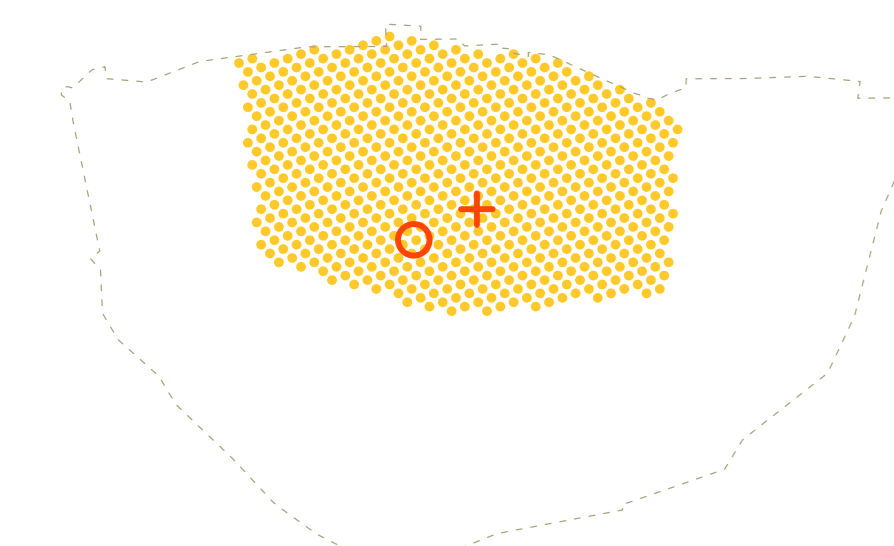
Dogovor o zvestobi in nenapadanju med Koprom in Benetkami.

Accordo di fedeltà e non belligeranza tra Capodistria e Venezia.

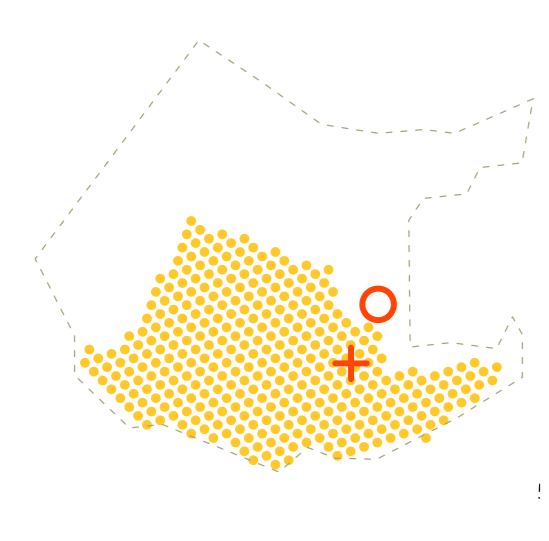


Tako imenovani Patriarhov stolp – za srednjeveška mesta značilen stanovanjski stolp.

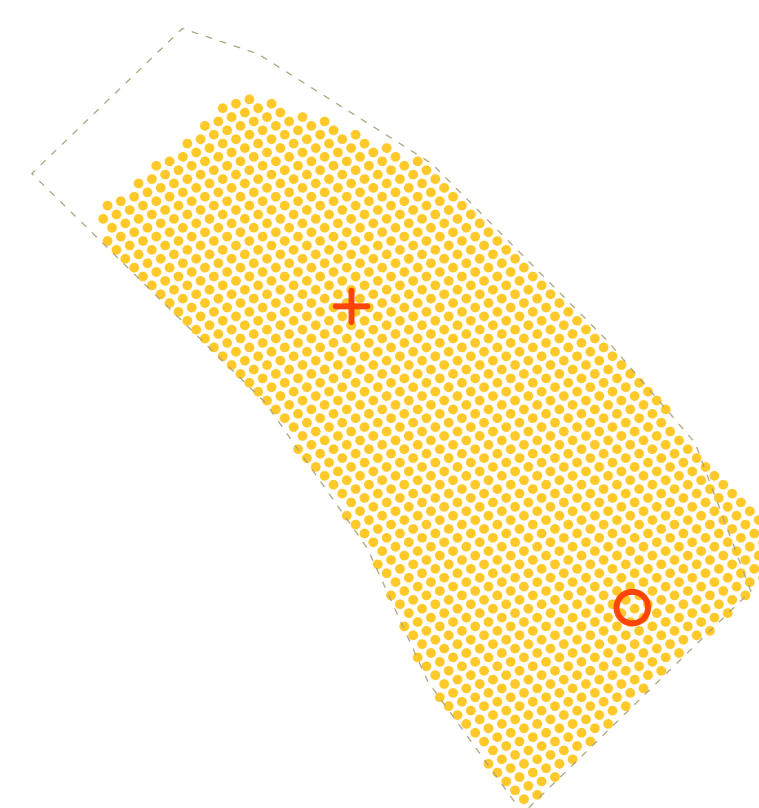
La cosiddetta Torre dei Patriarchi – torre a carattere abitativo, tipica delle città medievali.



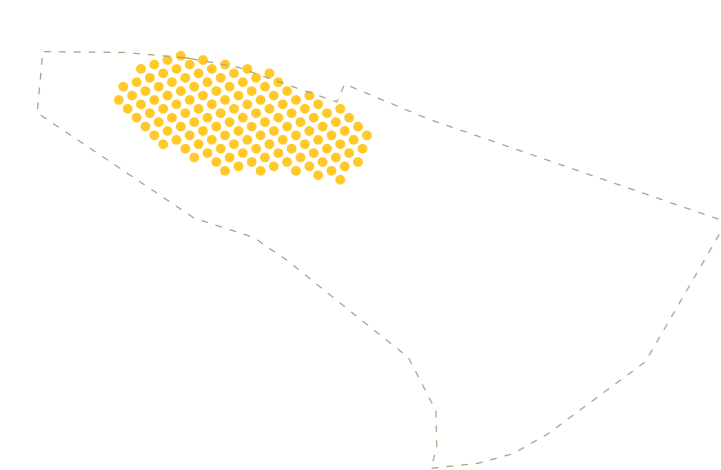
Koper/Capodistria, 10 ha



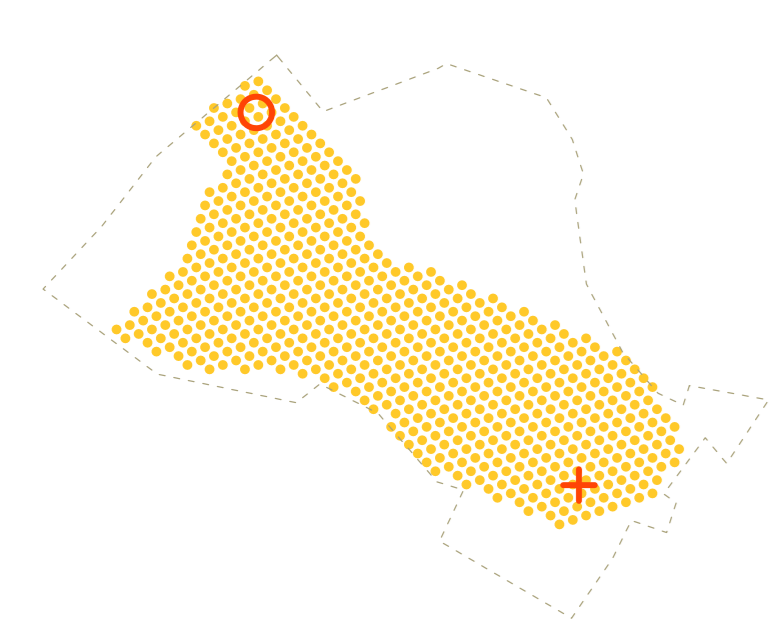
Dubrovnik/Ragusa, 5,5 ha



Zadar/Zara, 23 ha



Piran/Pirano, 2,5 ha

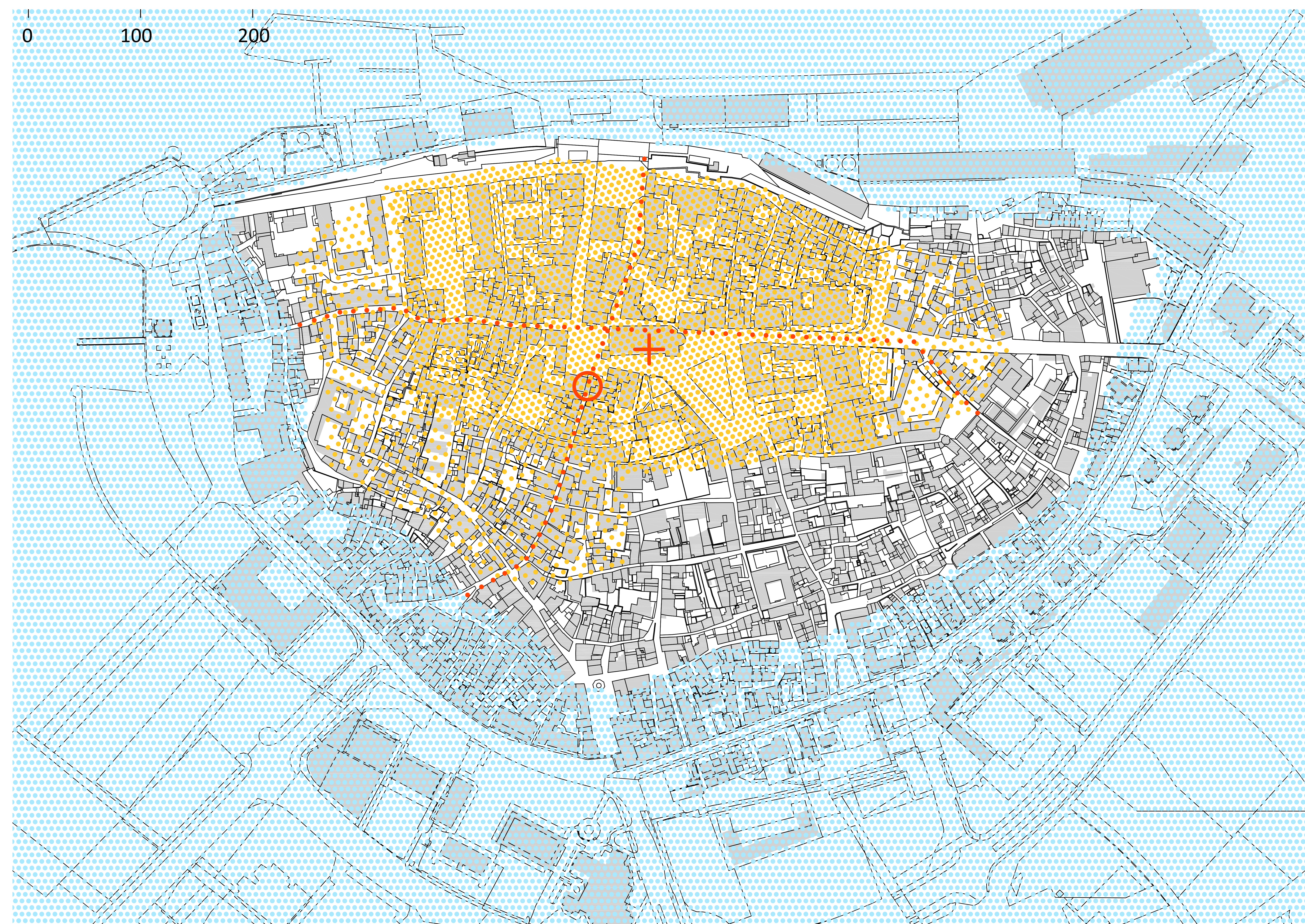


Trst/Trieste, 10,5 ha

V 12. stoletju je mesto Koper postalo komuna in sedež škofije. Upravni objekti in episkopalni kompleks s katedralo so svoj prostor dobili na obrobju mesta. V 13. stoletju v Koper pridejo ubožni redovi, ki so svoje mesto običajno dobili ob glavnih prometnih poteh v bližini mestnih vrat. Če je bilo tako tudi v Kopru, se je površina mesta v dobrih sto letih povečala za sedemkrat, na 10 ha. Površina areala takratnega Dubrovnika je znašala približno 5,5 ha, Pirana pa 2,5 ha. Večji od Kopra je bil po površini samo Zadar, ki je v 13. stoletju veljal za veliko mesto.

Nel XII secolo Capodistria divenne comune e sede episcopale. Gli edifici amministrativi e il complesso del vescovado trovarono posto ai margini della città. Nel XIII secolo arrivarono a Capodistria gli ordini mendicanti, che di norma si insediarono lungo le vie principali nei pressi delle porte cittadine. Se questo era anche il caso di Capodistria, allora la superficie della città in cento anni aumentò di sette volte, raggiungendo i 10 ettari. Ragusa si sviluppava su circa 5,5 ettari, Pirano su 2,5. Più ampia di Capodistria quanto a superficie era soltanto Zara, che nel XIII secolo era considerata una grande città.

○ škofijski kompleks/complesso episcopale
+ komunalna palača/palazzo comunale



1177

Ustanovitev kopske škofije s strani papeža Aleksandra III.

Istituzione della diocesi di Capodistria da parte di papa Alessandro III.

1186

Prva omemba kopske komune.

Prima menzione del comune di Capodistria.

1209

Mejnogrofovaska oblast v Istri preide na oglejske patriarhe.

I patriarchi di Aquileia diventano marchesi d'Istria.

1217

Prva omemba komunalne palače.

Prima menzione del palazzo comunale.



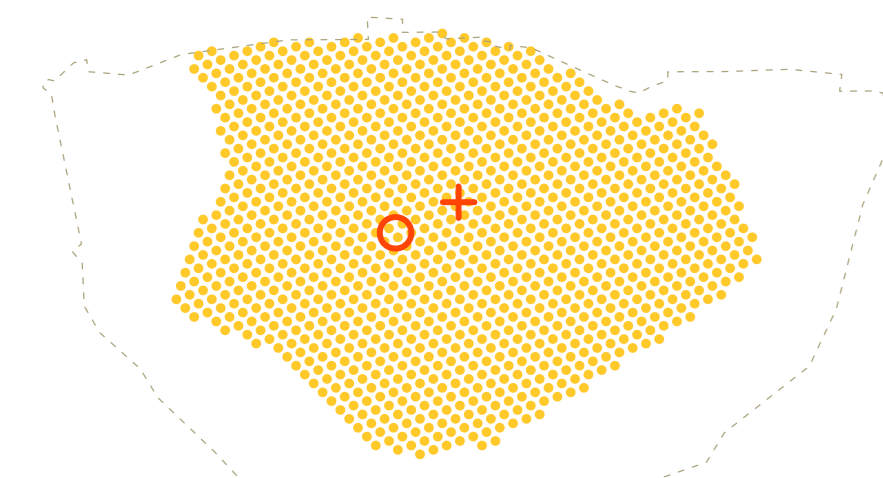
Ostanek romanske stolnice.

Resti della cattedrale romanica.

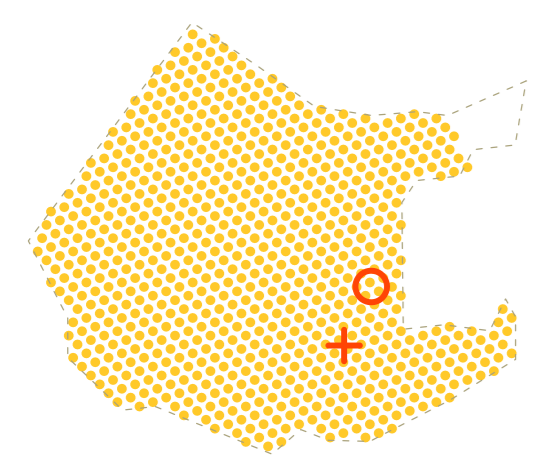
1239

Dogovor z istrskim mejnim grofom, oglejskim patriarhom Bertoldom Meranskim glede volitev mestnih uradnikov.

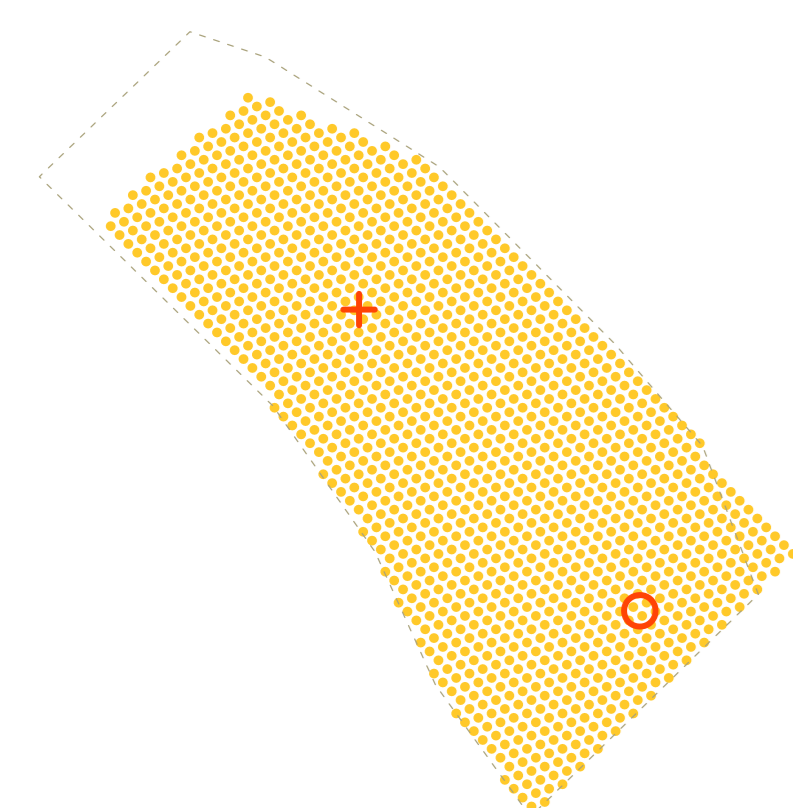
Accordo con Bertoldo, duca di Merania e patriarca di Aquileia, in merito all'elezione dei funzionari comunali.



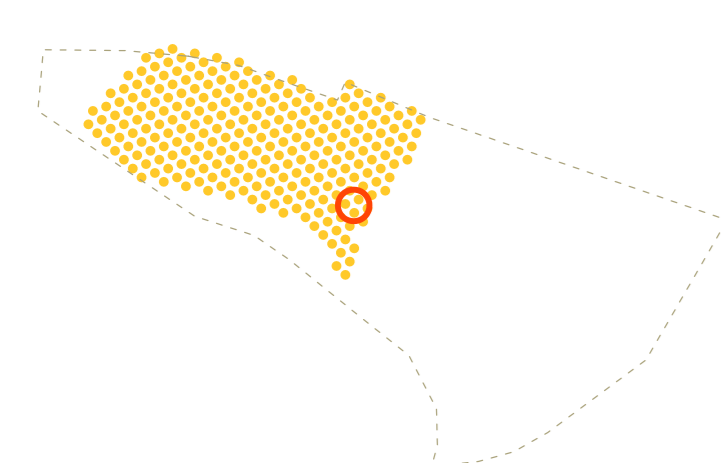
Koper/Capodistria, 18 ha



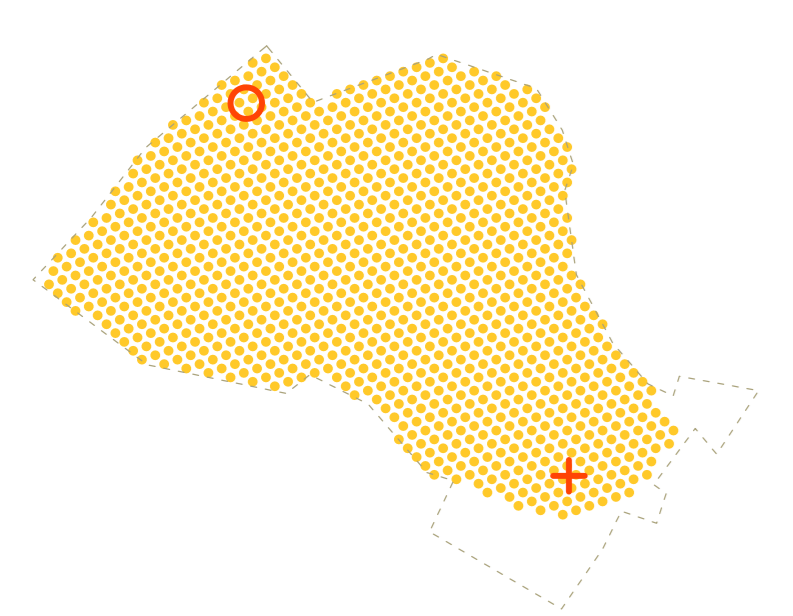
Dubrovnik/Ragusa, 13 ha



Zadar/Zara, 23 ha



Piran/Pirano, 4 ha

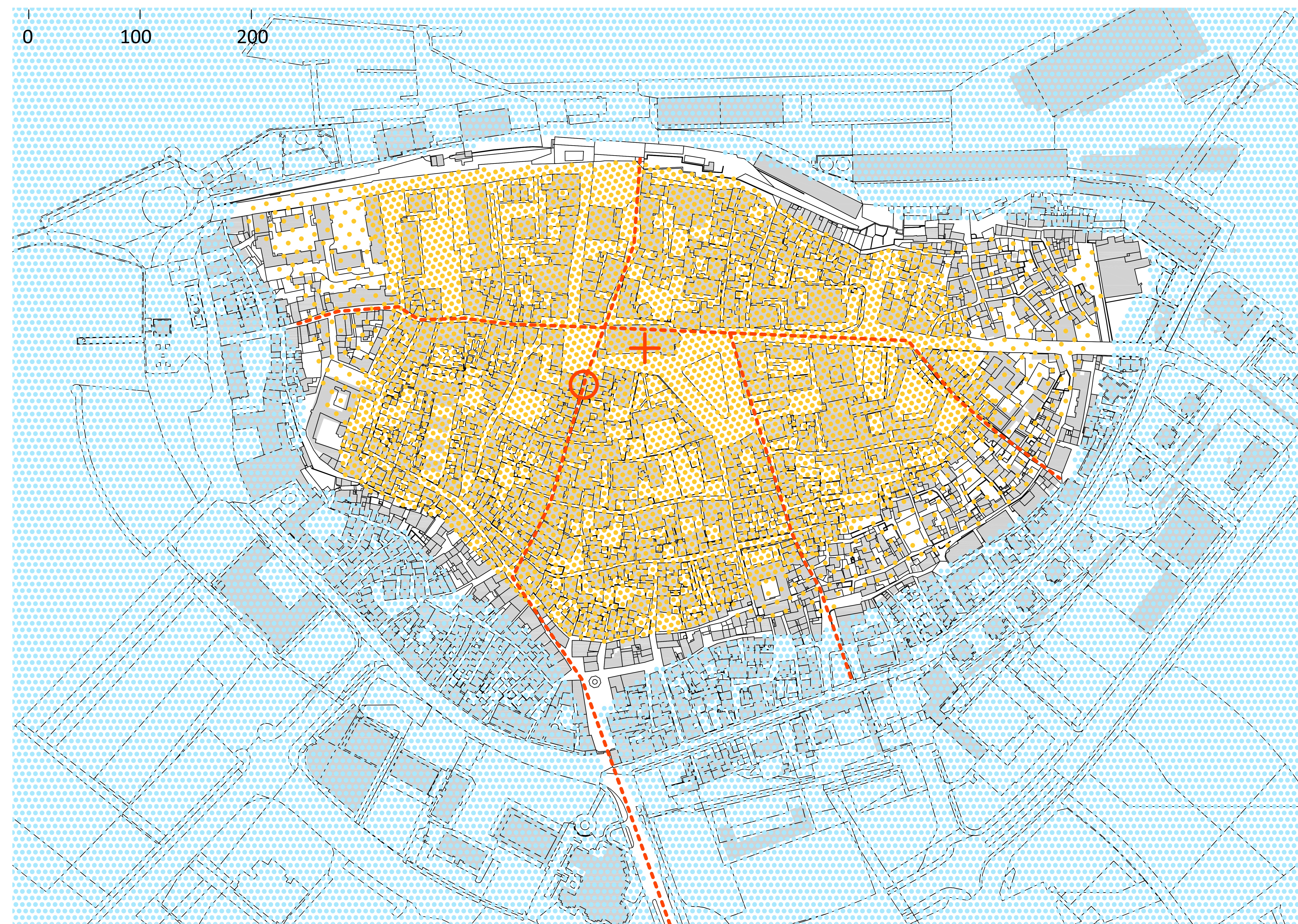


Trst/Trieste, 18 ha

V letih 1347–1352 je Evropo prizadela epidemija bubonske kuge, imenovana črna smrt. Do takrat so bila mesta pretežno gosto naseljena, enako je moralo veljati za Koper, ki se je leta 1348 (podobno kot Zadar) upiral beneškim oblastnikom. Kompleks Pretorske palače je bil takrat nedvomno že v središču mesta, nanj pa je bila osredotočena celotna urbanistična zasnova. To shemo ulic, ki je nastala v 14. stoletju, poznamo s Finovega načrta iz 1619. Koper in Zadar sta takrat po površini daleč prehitela Dubrovnik, Piran pa je bil takrat skoraj petkrat manjši.

Negli anni 1347-1352 l'Europa fu colpita da un'epidemia di peste bubbonica, detta morte nera. Sino ad allora le città erano in genere densamente abitate, lo stesso doveva valere per Capodistria che nel 1348 (così come Zara) si rivoltò contro le autorità veneziane. In quel periodo il complesso del Palazzo Pretorio era già nel centro della città ed era il fulcro dell'intero impianto urbanistico. Questo schema viario, sviluppatosi nel XIV secolo, si riscontra nella pianta di Giacomo Fino del 1619. All'epoca Capodistria e Zara superavano di gran lunga Ragusa quanto a superficie, mentre Pirano era quasi cinque volte più piccola.

○ škofjski kompleks/complesso episcopale
+ komunalna palača/palazzo comunale



1251

Listina kralja Konrada IV., s katero je koprška komuna prejela določeno mero avtonomije.

Documento con il quale re Corrado IV concede una certa autonomia al comune di Capodistria.



Morosinijeva plošča, 1269, Pokrajinski muzej Koper.

Lapide Morosini, 1269, Museo regionale di Capodistria.

1279

Podreditev Kopra Benetkam.

Sottomissione di Capodistria a Venezia.



Ena izmed bifor v kompleksu Pretorske palače.

Una delle bifore nel complesso di Palazzo Pretorio.

1348

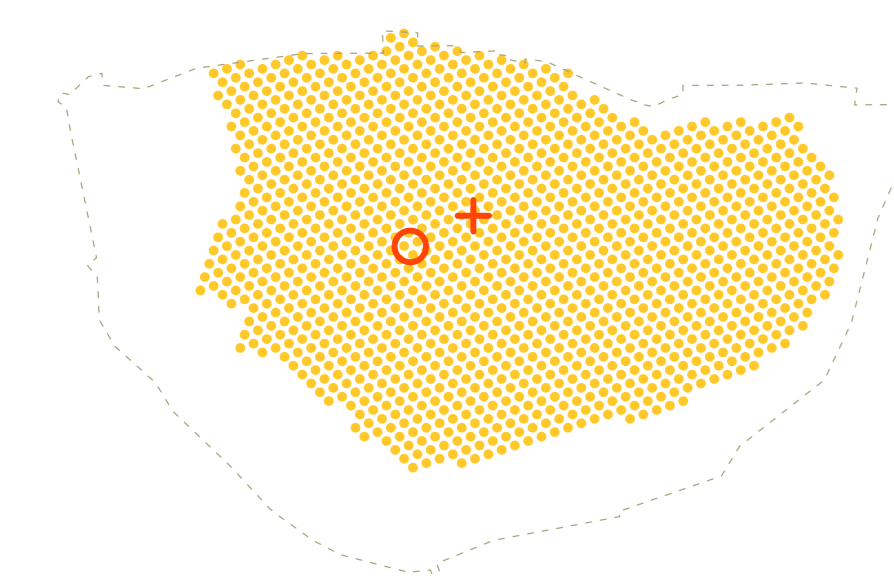
Črna smrt in upor Benetkam.

Morte nera e rivolta contro Venezia.

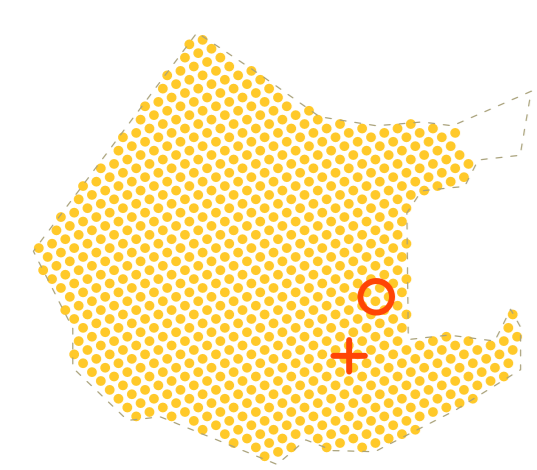


Sarcofag sv. Nazarija, stolnica.

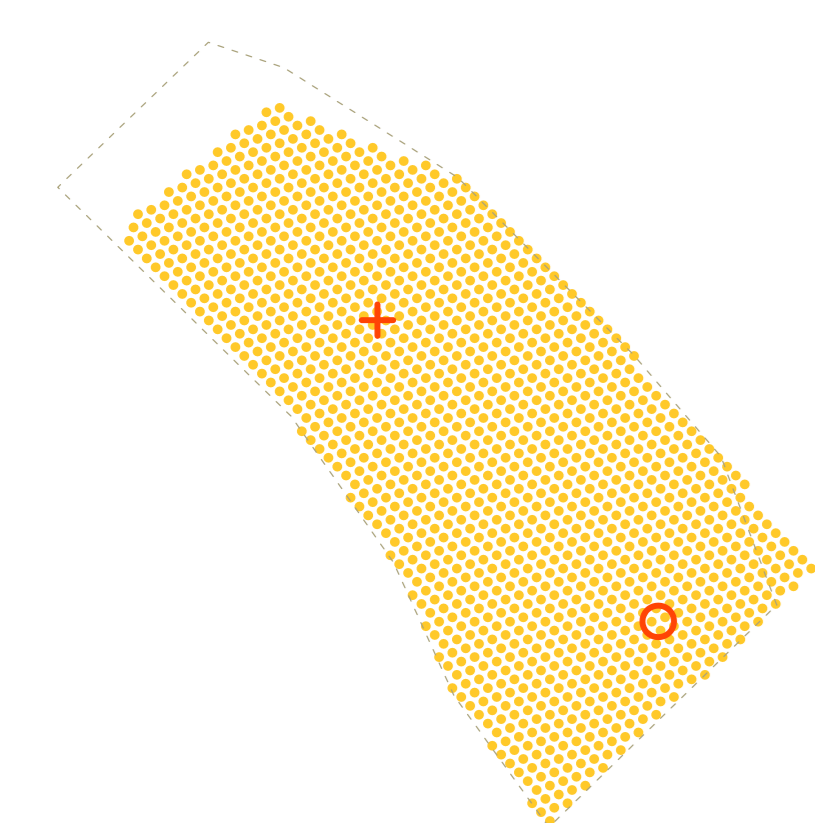
Sarcofago di S. Nazario, Duomo.



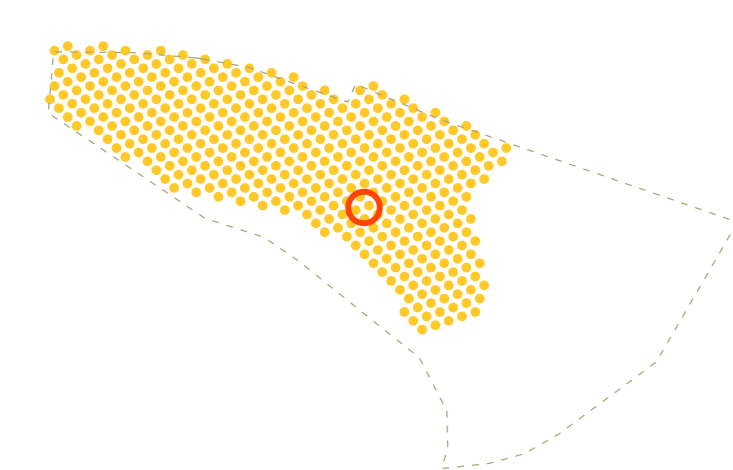
Koper/Capodistria, 20,5 ha



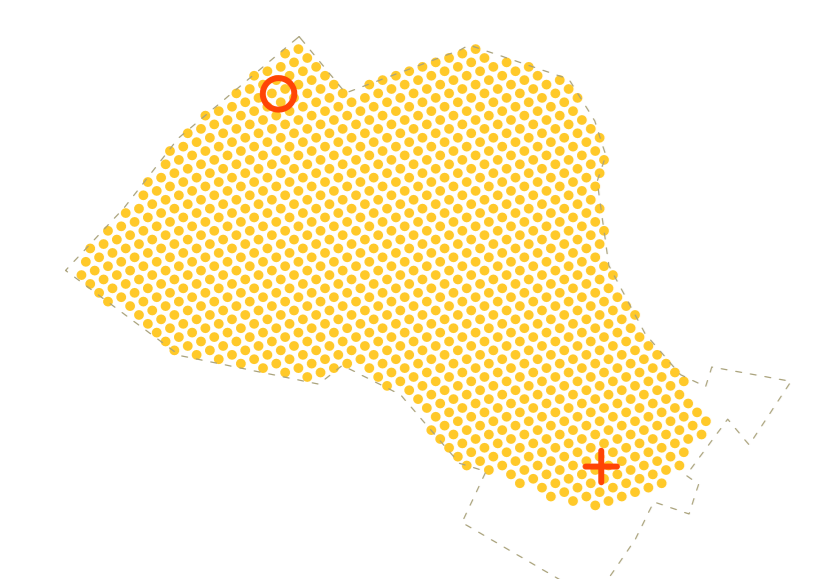
Dubrovnik/Ragusa, 13 ha



Zadar/Zara, 23 ha



Piran/Pirano, 7 ha

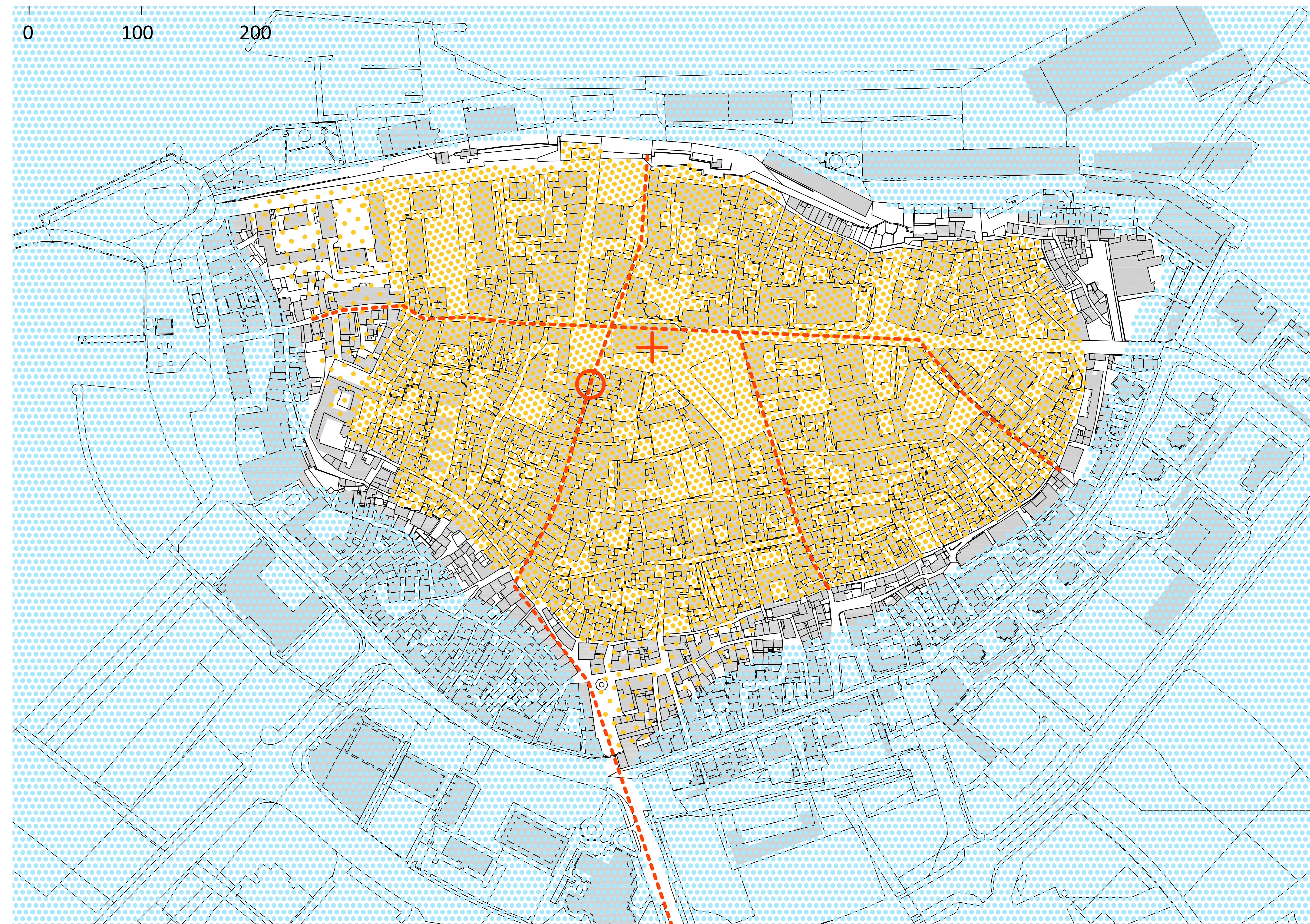


Trst/Trieste, 18 ha

Sredi 15. stoletja je *Platea comunis* (današnji Titov trg) v celoti obdana z javnimi stavbami. Z dveh strani jo zapira kompleks Pretorske palače, na severni strani Loža, na vzhodni pa nova fasada stolnice. Prav v tem času je rob koprskega otoka tako gosto naseljen, da je bilo otok z nasipavanjem obal in izsuševanjem potrebno povečati. Takrat so nastali t. i. obodni trgi Kopra na južni strani otoka. Koper je bil ob izteku srednjega veka, sploh pa v zgodnjem novem veku po površini največje mesto na vzhodnojadranski obali, obsegal je približno 33 ha.

A metà Quattrocento la Platea comunis (l'odierna Piazza Tito) risulta completamente circondata da edifici pubblici. Su due lati è chiusa dal complesso del Palazzo Pretorio, sul fianco settentrionale dalla Loggia nuova, su quello orientale dalla nuova facciata del Duomo. Proprio in quel periodo le zone marginali dell'isola capodistriana erano così densamente popolate che fu necessario ampliarne la superficie mediante operazioni di bonifica e di interrimento delle aree lungo la costa, interventi che diedero origine alle cosiddette piazze perimetrali sul lato meridionale dell'isola. Alla fine del medioevo, ma in particolare agli inizi dell'età moderna, con un'estensione di circa 33 ettari Capodistria era la più grande città della costa orientale dell'Adriatico.

○ škofijski kompleks/complesso episcopale
+ komunalna palača/palazzo comunale



1380

Napad Genovežanov v vojni za Chioggio.

Attacco dei Genovesi durante la Guerra di Chioggia.



Kapitel z grbi doža Antonia Venierja in podestaja Micheleja Contarinija, 1392, Pokrajinski muzej Koper.

Capitello con gli stemmi del doge Antonio Venier e del podestà Michele Contarini, 1392, Museo regionale di Capodistria.

1422

Vrnitev relikvij svetega Nazarija, odnešenih s strani Genovežanov.

Restituzione delle reliquie di San Nazario che erano state sottratte dai Genovesi.

1423

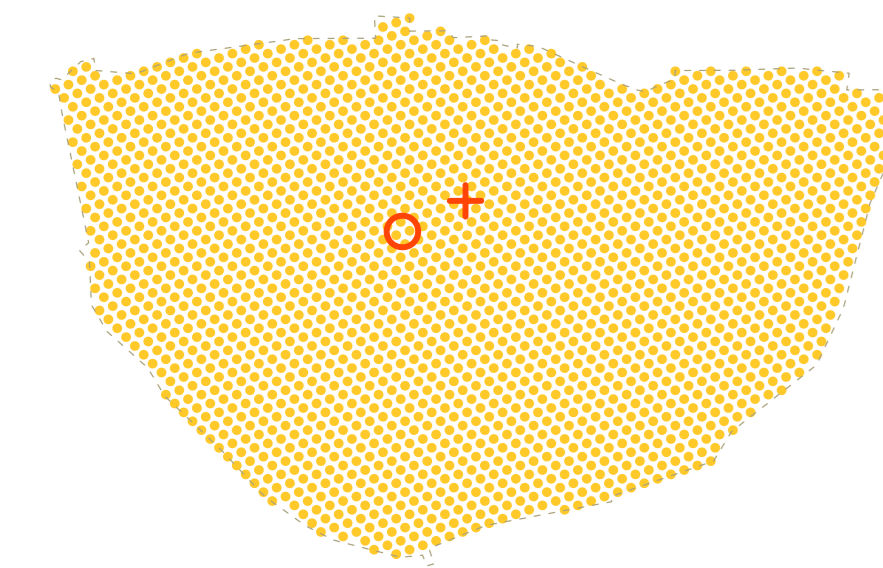
Novi statut koprške komune, najstarejši do danes ohranjeni koprski statut.

Nuovo statuto comunale, il più antico statuto di Capodistria conservato fino ad oggi.

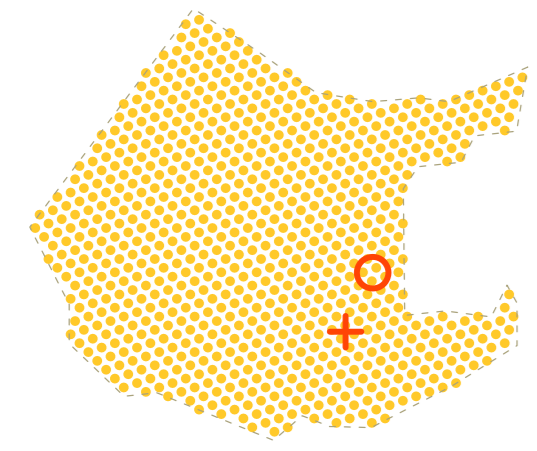


Velika dvorana in stopnišče Pretorske palače.

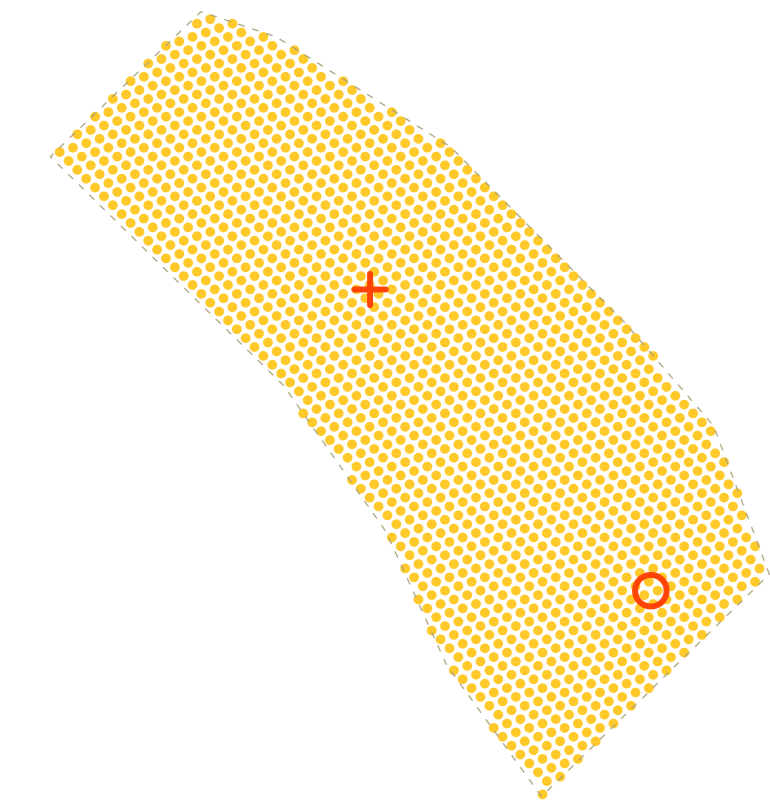
Sala del consiglio e scalinata di Palazzo Pretorio.



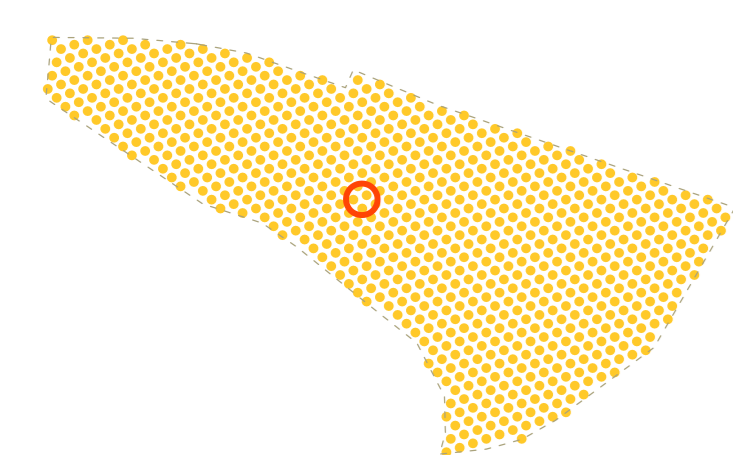
Koper/Capodistria, 33 ha



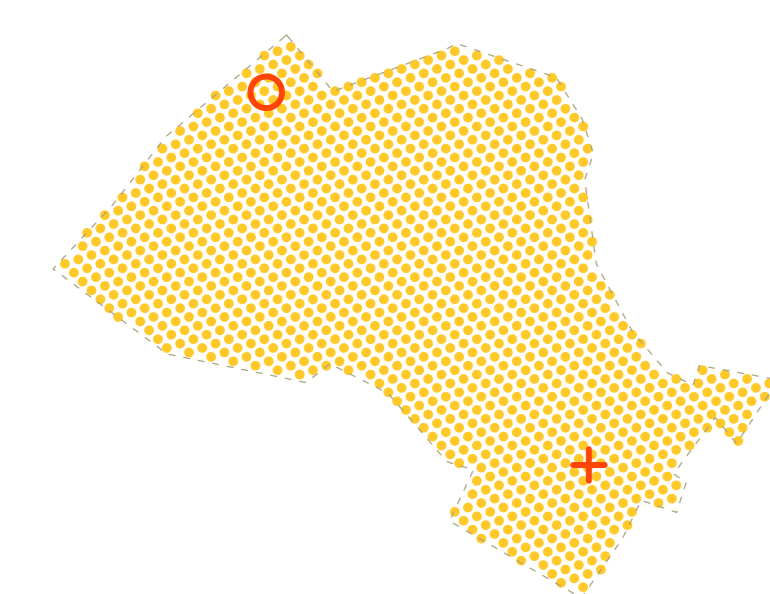
Dubrovnik/Ragusa 13 ha



Zadar/Zara, 25 ha



Piran/Pirano, 13,5 ha

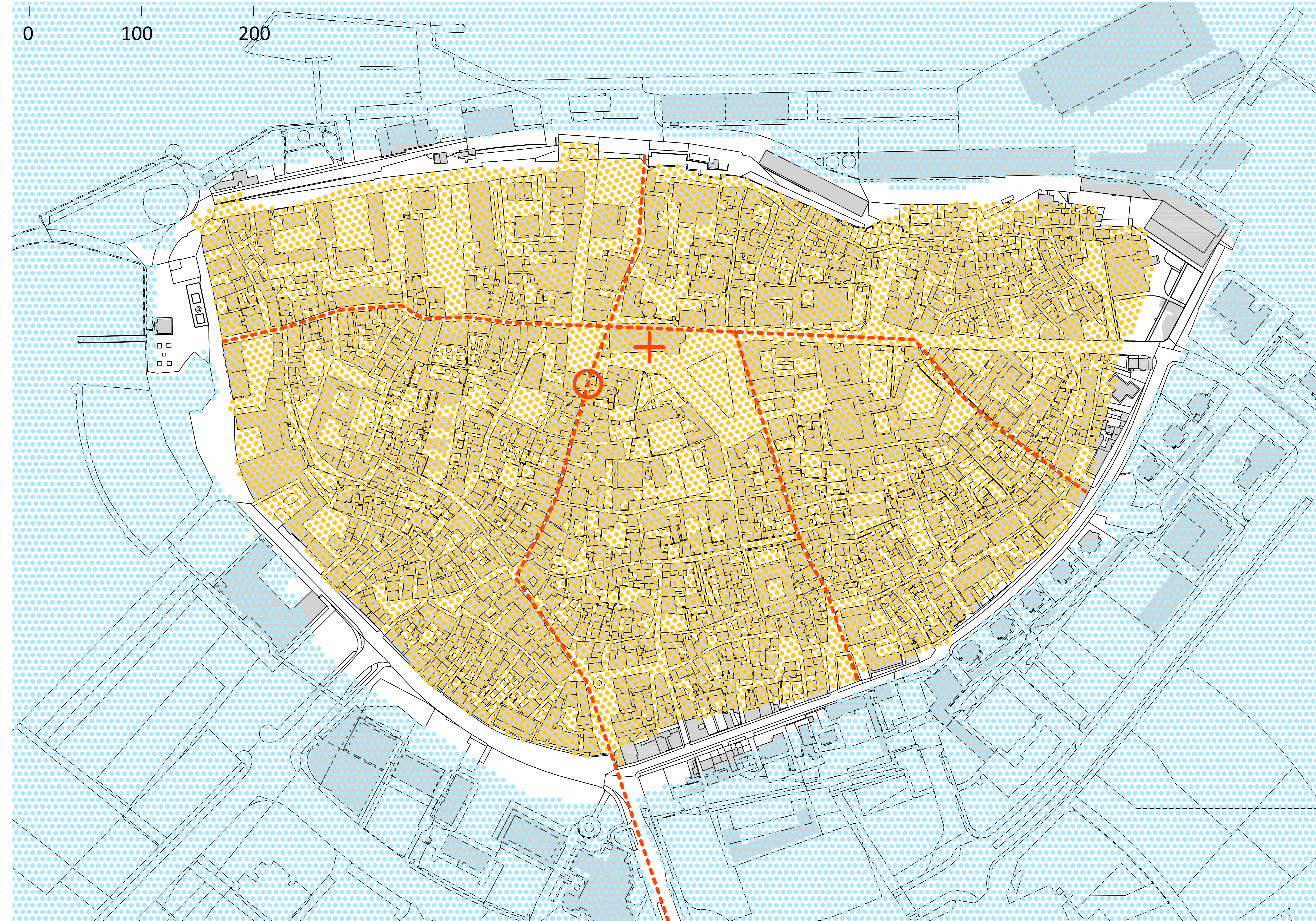


Trst/Trieste, 20 ha

Koper je bil v 16. stoletju redkeje poseljen kot v poznem srednjem veku, sploh po velikem izbruhu kuge leta 1554. V Zadru in Dubrovniku so takrat zaradi nevarnosti osmanskih vpadov znatno omejili rast predmestij, v Zadru so nekdanje veliko predmestje nadomestili z obsežnimi utrdбами. Srednjeveški raster najstarejših delov Kopra so kasneje v veliki meri prekrile baročne palače s svojimi vrtovi.

Rispetto al periodo bassomedievale, nel XVI secolo Capodistria era indubbiamente meno densamente popolata, specie dopo lo scoppio della peste nel 1554. Causa il pericolo di incursioni ottomane, a Zara e Ragusa fu drasticamente limitata l'espansione delle periferie; a Zara, inoltre, quello che un tempo era stato un esteso sobborgo fu rimpiazzato da ampie fortificazioni. La griglia medievale delle zone più antiche di Capodistria fu in gran parte mascherata dai palazzi barocchi con i loro orti.

○ škofijski kompleks/complesso episcopale
+ komunalna palača/palazzo comunale



Titov trg (Platea comunis) proti severovzhodu.

Piazza Tito (Platea comunis) verso nord-est.



Loža, napis z letnico 1464.

Loggia, lapide con iscritto l'anno 1464.



Titov trg (Platea comunis) proti jugozahodu.

Piazza Tito (Platea comunis) verso sud-ovest.